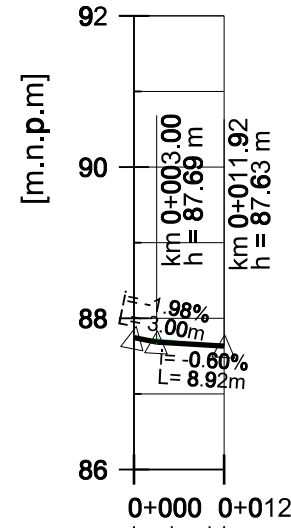
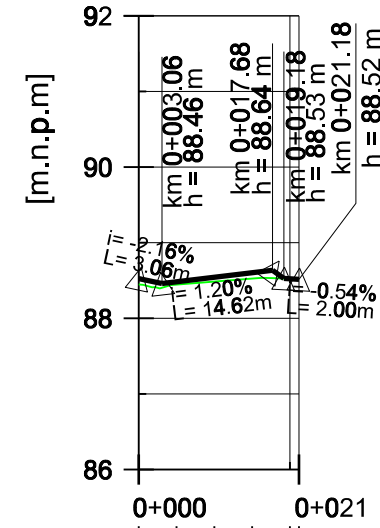


ul. Bluszczowa



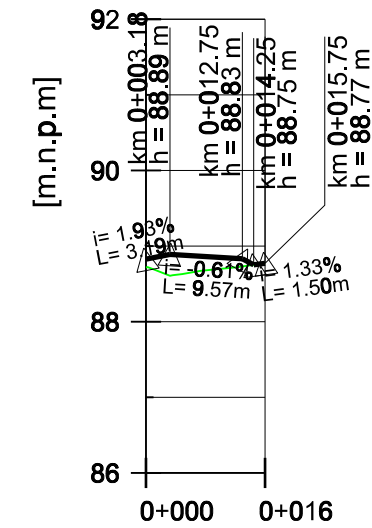
RZĘDNE PROJEKTOWANE	87.75	87.67	87.64
RZĘDNE ISTNIEJĄCE	87.77	87.70	87.65
PROSTE I ŁUKI PIONOWE			
PROSTE I ŁUKI POZIOME	L=11.92m		
WYSOKOŚĆ NASYPY			
GLĘBOKOŚĆ WYKOPU	0.02	0.03	0.01
PIKIETAŻ	0+000.00	0+005.00	0+011.92

ul. Ceglana



RZĘDNE PROJEKTOWANE	88.53	88.48	88.54	88.60	88.52	88.52
RZĘDNE ISTNIEJĄCE	88.45	88.45	88.49	88.53	88.52	88.52
PROSTE I ŁUKI PIONOWE						
PROSTE I ŁUKI POZIOME	L=21.18m					
WYSOKOŚĆ NASYPY	0.08	0.03	0.05	0.07		
GLĘBOKOŚĆ WYKOPU						
PIKIETAŻ	0+000.00	0+005.00	0+010.00	0+015.00	0+020.00	0+021.18

ul. Spokojna



RZĘDNE PROJEKTOWANE	88.83	88.88	88.85	88.76
RZĘDNE ISTNIEJĄCE	88.71	88.63	88.70	88.76
PROSTE I ŁUKI PIONOWE				
PROSTE I ŁUKI POZIOME	L=15.75m			
WYSOKOŚĆ NASYPY	0.12	0.25	0.15	
GLĘBOKOŚĆ WYKOPU				
PIKIETAŻ	0+000.00	0+005.00	0+010.00	0+015.75

Investor: **POWIAT WOŁOMIŃSKI**
ul. Prądzińskiego 3
05-200 Wołomin

Wykonawca: **BPIŁ**
Biuro Projektów Inżynierii Lądowej Sp. z o.o.
ul. Dywizjonu 303 127/77 | 01 - 470 Warszawa
tel.: (+48 22) 295 12 36 | fax.: (+48 22) 295 13 14
mail: biuro@bpil.eu

Temat: **Rozbudowa drogi powiatowej nr 4304W (ul. Szkolna) w m. Słupno, gm. Radzymin na odcinku od skrzyżowania z ul. Żeromskiego w Słupnie do rowu melioracyjnego na granicy z m. Cegielnia**

Stadium projektu: **Projekt budowlany** Branża: **Drogowa**

Tytuł rysunku: **Profil podłużny**

Stanowisko	Imię, nazwisko i nr uprawnień	Podpis	Data
Projektant	mgr inż. Katarzyna Gurak MAZ/0340/POOD/12		lipiec 2015
Projektant	mgr inż. Wojciech Okoń MAZ/0412/PWOD/13		Skala: 1:1000
Opracowujący	tech. Paweł Fluks		Rys. nr 3.2
Sprawdzający	inż. Dariusz Sieluk WAM/0149/PWOD/04		